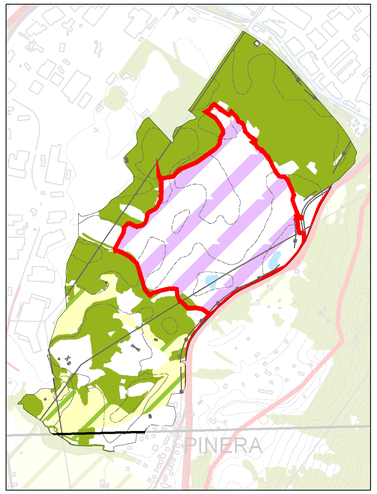

Inquadramento strutturale del Piano Urbanistico Provinciale in vigore dal 26 giugno 2008 (L.P. 27 maggio 2008 n. 5) estratto in scala 1:10.000

QUADRO PRIMARIO

1.a Rete idrografica

- Laghi

1.d Aree agricole e silvo-pastorali

- Foreste demaniali e boschi di pregio
- Aree boscate
- Pascoli
- Aree agricole di pregio

1.e Aree a elevata naturalità

- Sit e zone della rete europea "Natura 2000"
- Parchi naturali nazionali e provinciali
- Riserve naturali provinciali

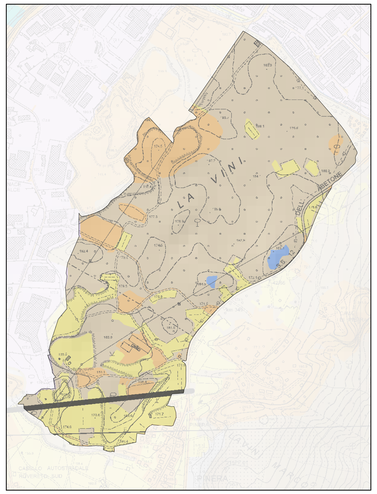

Carta del paesaggio del Piano Urbanistico Provinciale in vigore dal 26 giugno 2008 (L.P. 27 maggio 2008 n. 5) estratto in scala 1:10.000

1. Sistemi complessi di paesaggio

- Di interesse edificato tradizionale
- Di interesse rurale
- Di interesse forestale
- Di interesse alpino
- Di interesse fluviale

3. Indicazioni strategiche

- Limite espansione abitati

2. Ambiti elementari di paesaggio

- Insediamenti storici
- Aree urbanizzate recenti
- Aree produttive
- Cave
- Aree rurali
- Pascoli
- Rocce
- Fiumi, torrenti, laghi
- Riserve naturali
- Ghiacciai

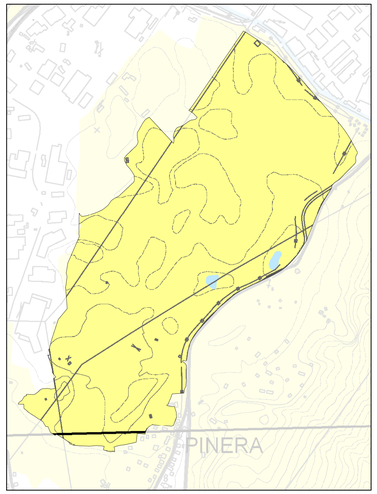

Carta delle tutele paesistiche del Piano Urbanistico Provinciale in vigore dal 26 giugno 2008 (L.P. 27 maggio 2008 n. 5) estratto in scala 1:10.000

- Confine provinciale
- Insediamenti storici
- Autostrada
- Viabilità
- Ferrovia
- Laghi
- Fiumi e torrenti
- Ghiacciai
- Aree a quota superiore a 1600 m slm
- Aree a parco naturale

1. Area di tutela ambientale — **art. 11**

- Area di tutela ambientale

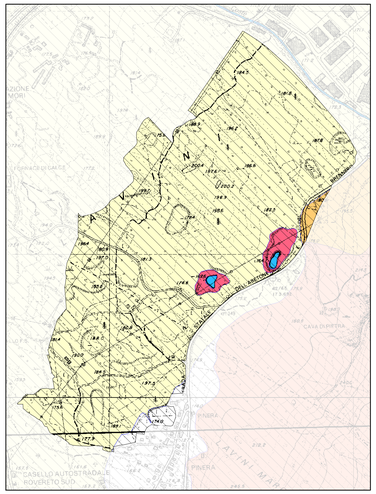

Carta di sintesi geologica (VII aggiornamento) approvata con Delibera di Giunta Provinciale del 27 dicembre 2012 n. 2919 estratto in scala 1:10.000

AREE AD ELEVATA PERICOLOSITA' GEOLOGICA, IDROLOGICA E VALANGHIVA

- Aree ad elevata pericolosita' geologica e idrologica
- Aree ad elevata pericolosita' valanghiva

AREE DI CONTROLLO GEOLOGICO, IDROLOGICO, VALANGHIVO E SISMICO

- Aree critiche recuperabili
- Aree con penalita' gravi o medie
- Aree con penalita' leggere
- Aree soggette a fenomeni di esondazione
- Aree a controllo sismico:
  - a bassa sismicita' (zona sismica 3)
  - a sismicita' trascurabile (zona sismica 4)

AREE SENZA PENALITA' GEOLOGICHE

- Aree senza penalita'
- Fiumi e Laghi
- Ghiacciai

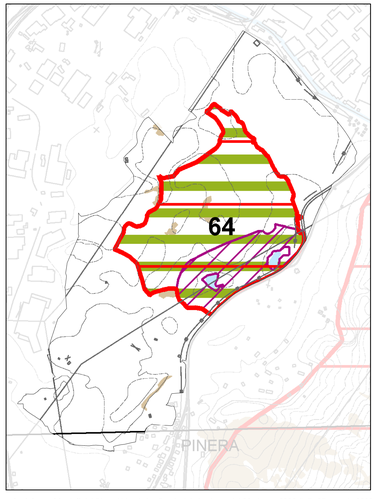

Reti ecologiche ambientali del Piano Urbanistico Provinciale in vigore dal 26 giugno 2008 (L.P. 27 maggio 2008 n. 5) estratto in scala 1:10.000

- Confine provinciale
- Sit e zone "Natura 2000" delle regioni e province limitrofe

1. Rete idrografica

- Laghi

2. Aree di protezione delle risorse idriche

- Aree di rispetto dei laghi
- Aree di protezione fluviale

3. Aree a elevata naturalità

- Sit e zone "Natura 2000" della rete europea
- ZPS - zone di protezione speciali
- Parco nazionale
- Parchi naturali provinciali
- Riserve naturali provinciali
- Riserve locali

4. Aree a elevata integrità

- Ghiacciai
- Rocce e rupi boscate

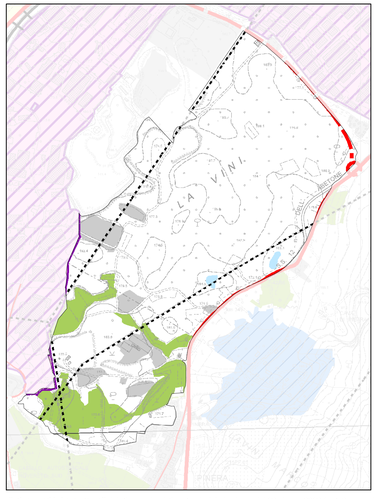

Sistema insediativo e reti infrastrutturali del Piano Urbanistico Provinciale in vigore dal 26 giugno 2008 (L.P. 27 maggio 2008 n. 5) estratto in scala 1:10.000

- Riserve naturali
- Laghi
- Zone per insediamenti

Aree funzionali

- Area per attrazione di livello provinciale
- Area per traffico del settore accidentato e/o di montagna con vincoli
- Area agricole
- Aree agricole di pregio

di progetto / di piano / da prevedere

Reti per la mobilità

- esistente
- di progetto
- da prevedere
- Viabilità principale
- Viabilità locale
- Galleria
- Collegamenti funiviari
- Ferrovia
- Ferrovia locale
- Aeroporti e liee

Reti energetiche

- Elettrodotti

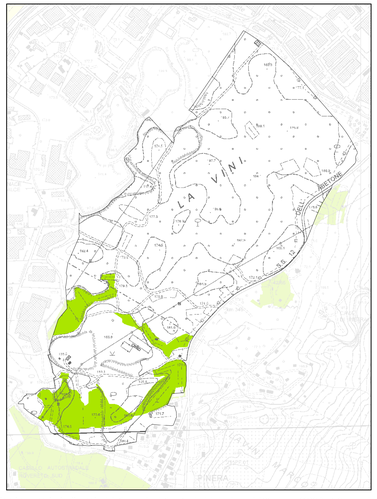

Aree agricole ed aree agricole di pregio del Piano Urbanistico Provinciale in vigore dal 26 giugno 2008 (L.P. 27 maggio 2008 n. 5) estratto in scala 1:10.000

- Carta tecnica provinciale
- Confine provinciale

Sistema delle aree agricole

- Area agricola di pregio
- Area agricola

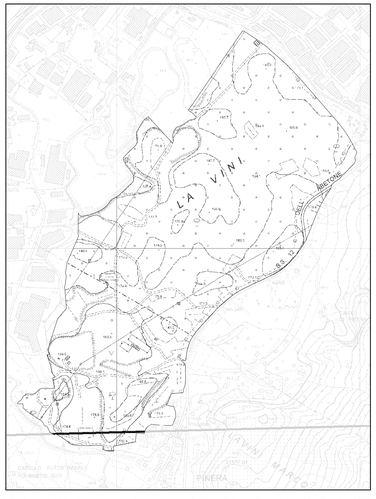

Carte delle risorse idriche (I aggiornamento) approvata con Delibera di Giunta Provinciale del 14 dicembre 2012 n. 2779 estratto in scala 1:10.000

Legenda

Zona di Tutela Assoluta

- Sorgenti
- Sorgenti Minerali
- Acque Superficiali
- Pozzi

Zona di Rispetto Idrogeologico

- Sorgenti, Sorgenti Minerali, Acque Superficiali e Pozzi

Zona di Protezione Idrogeologica

- Sorgenti, Sorgenti Minerali, Acque Superficiali e Pozzi

- altre sorgenti non disciplinate dall'art.21 del P.U.P.

CITTA' DI ROVERETO
PIANO REGOLATORE GENERALE

STUDIO MICROURBANISTICO DEL PARCO DEI LAVINI

aprile 2013

N W E S

Approvazione con **deliberazione della Giunta comunale** di data **16 aprile 2013** n. **76**

Entrata in vigore il **30 aprile 2013**

il Segretario generale
dott. Giuseppe Di Giorgio

Il Progettista
Il Dirigente Luigi Campostrini

TAV. A.01 - INQUADRAMENTO URBANISTICO PROVINCIALE

SCALA 1:10.000

CO DEI LAVINI