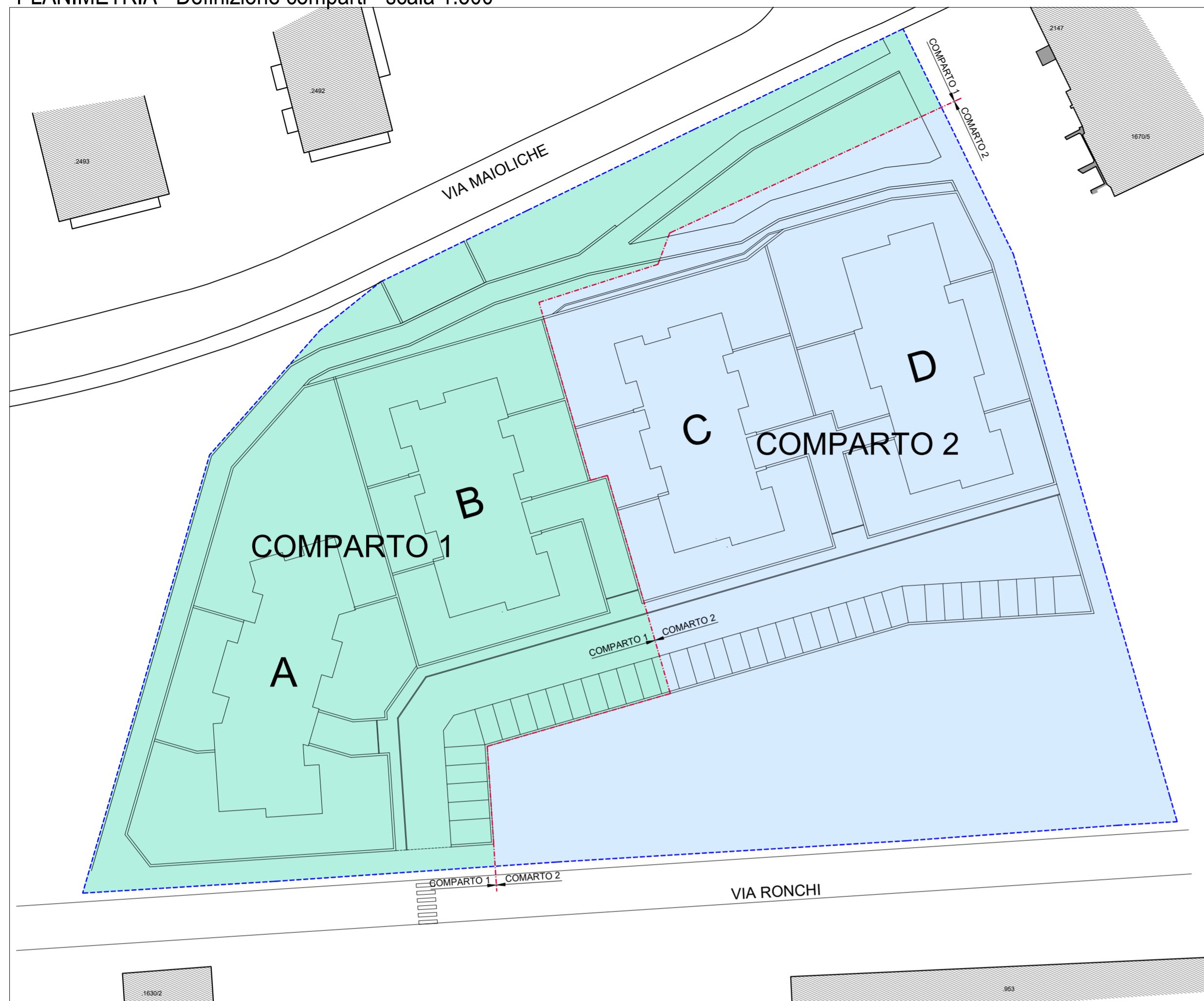
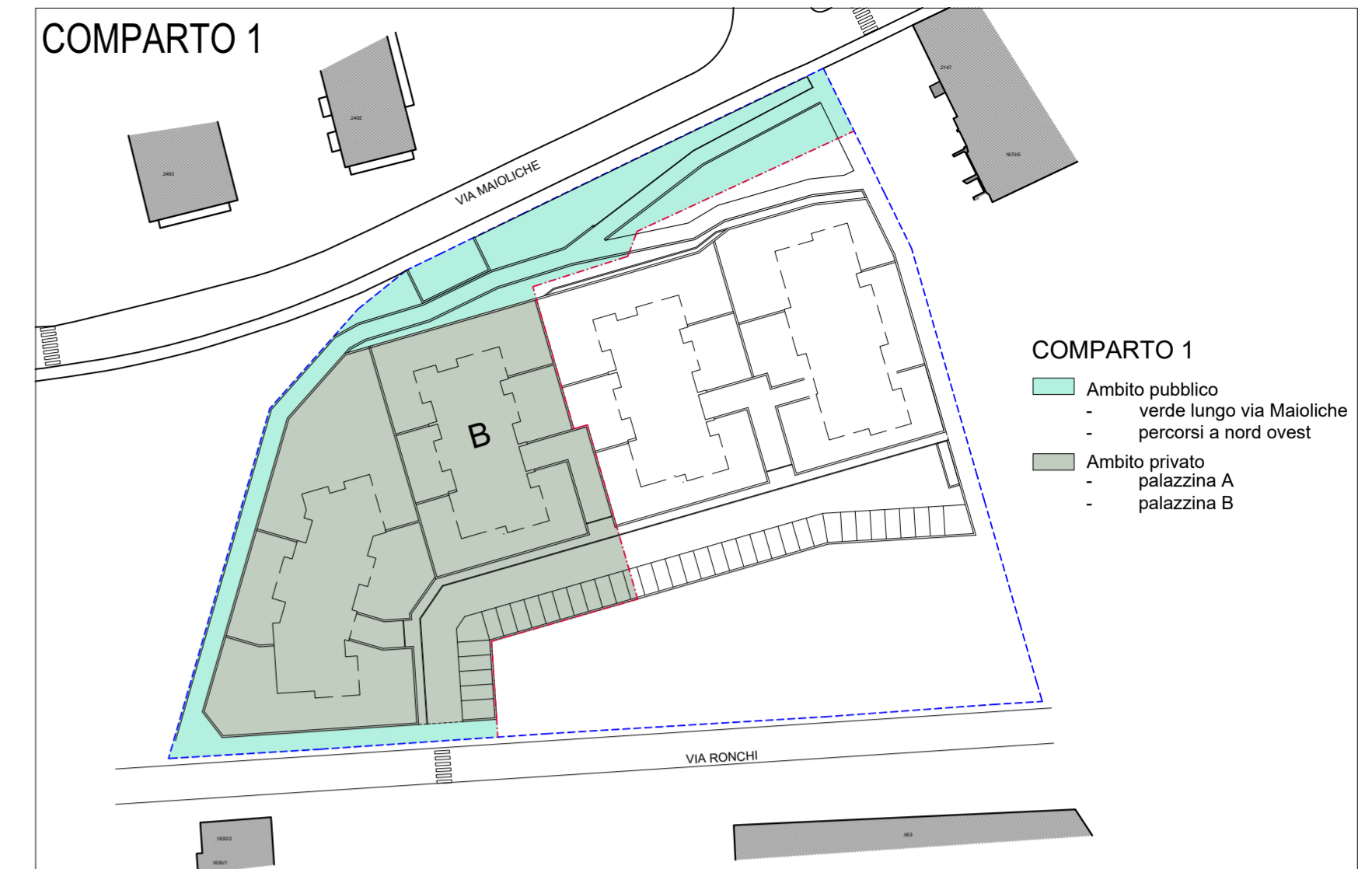


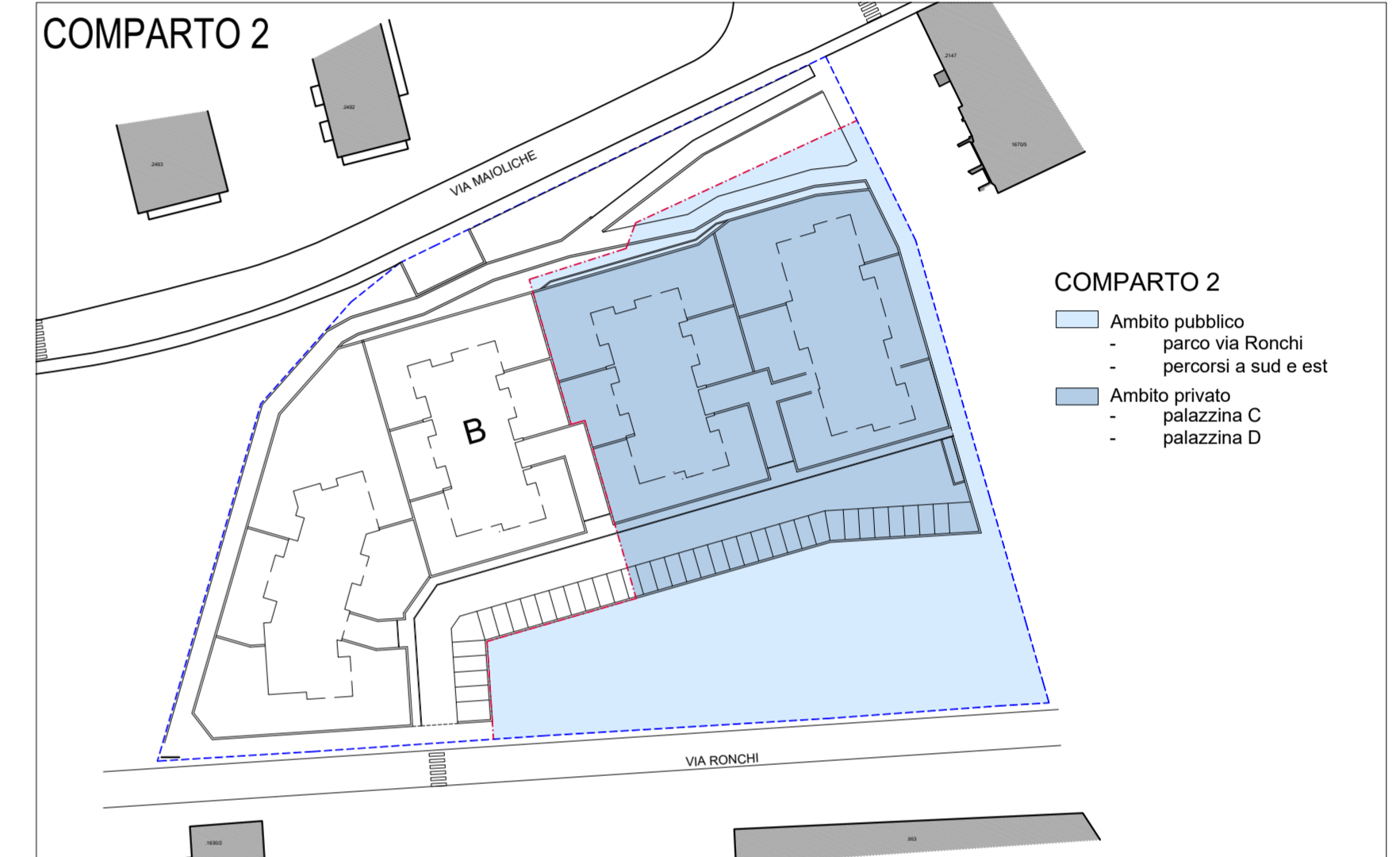
PLANIMETRIA - Definizione comparti - scala 1:500



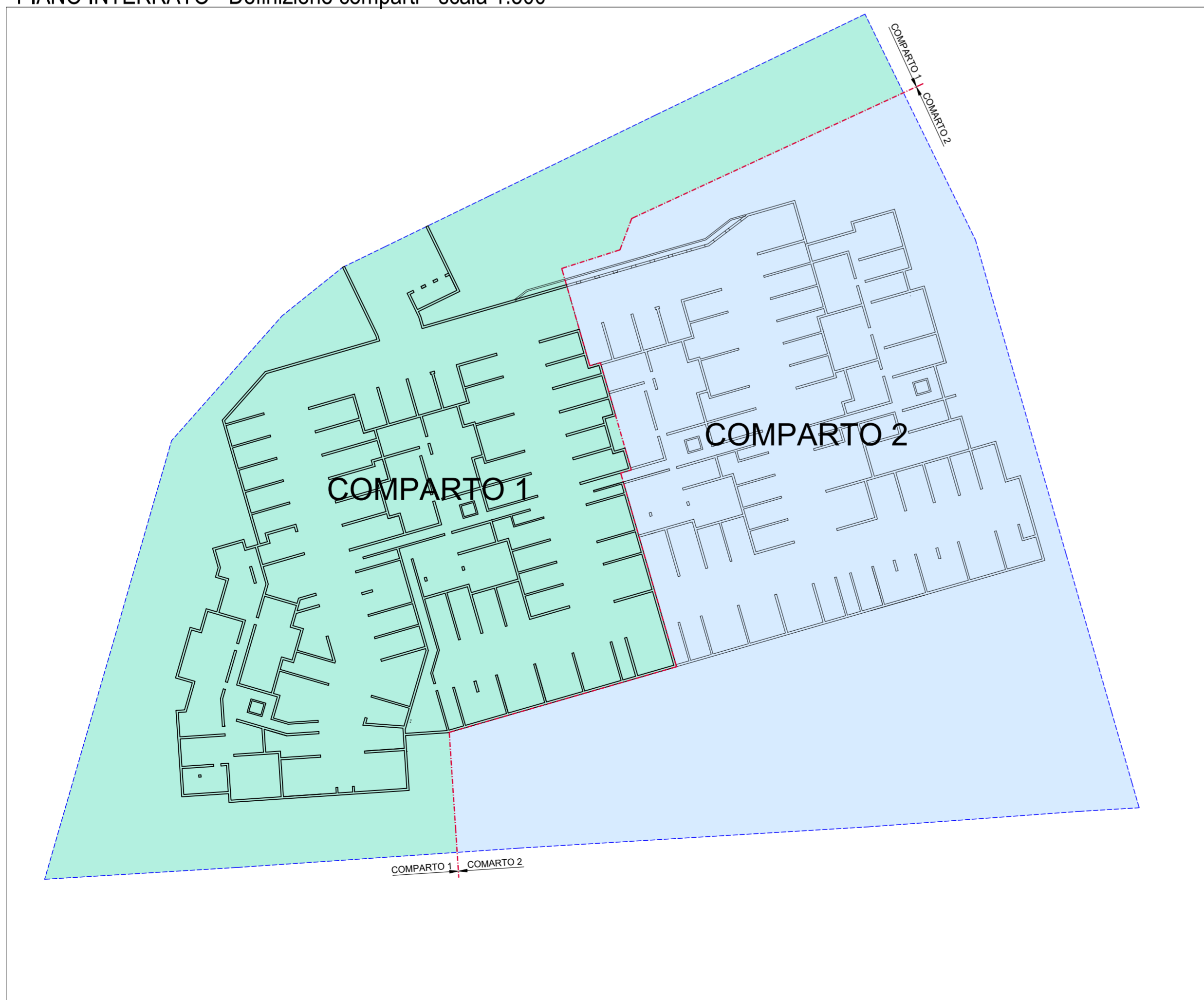
COMPARTO 1



COMPARTO 2



PIANO INTERRATO - Definizione comparti - scala 1:500



COMMITTENTE GIRARDELLI SRL	DATA PROGETTO Marzo 2026
COMUNE DI ROVERETO – PROVINCIA AUTONOMA DI TRENTO	TAVOLA Tav. 16
OGGETTO PIANO DI LOTTIZZAZIONE PL5 - MASTER TOOLS p.ed. 2980 e pp.ff. 2154/3 – 2154/4 C.C. Rovereto	SCALA varie
CATEGORIA VARIANTE PIANO DI LOTTIZZAZIONE	NOTE
TITOLO Comparti e Cronoprogramma	
SOTTOTITOLO	
Studio di Ingegneria Lucio Manzana	TIMBRIO ORDINE DEGLI INGEGNERI DELLA PROV. DI TRENTO dott. ing. LUCIO MANZANA ISCRIZIONE ALBO ING. 1972
Rovereto (TN) - via Livenza 24 - mail luciomanzana65@gmail.com - P.IVA 01495130229	